




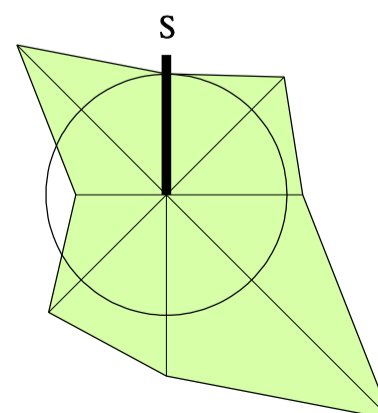


ÚZEMNÍ PLÁN TŘINEC ZMĚNA Č. 1

1. VÝKRES ZÁKLADNÍHO ČLENĚNÍ ÚZEMÍ

1 : 5 000

	HRANICE ZASTAVĚNÉHO ÚZEMÍ K 1. 3. 2015
	ZASTAVĚNÉ ÚZEMÍ K 1. 3. 2015
	HRANICE ZASTAVITELNÝCH PLOCH S OZNAČENÍM DLE TEXTOVÉ ČÁSTI
	HRANICE PLOCH PŘESTAVBY S OZNAČENÍM DLE TEXTOVÉ ČÁSTI
	RUŠENÉ JEVY



PROJEKTOVÁ ČINNOST, URBANISMUS, ÚZEMNÍ PLÁNOVÁNÍ, EKOLOGIE, GIS

URBANISTICKÉ STŘEDISKO OSTRAVA, s.r.o.

Spartakovců 3, Ostrava-Poruba, 70800

tel: 596 939 530, 596 939 531

ZODP.PROJEKTANT : ING.ARCH.HELENA SALVETOVÁ

ZAK. ČÍSLO : U - 494

ZPRACOVATEL : ING.ARCH.HELENA SALVETOVÁ

OBJEDNATEL : MĚSTO TŘINEC

DATUM : ŘÍJEN 2015