






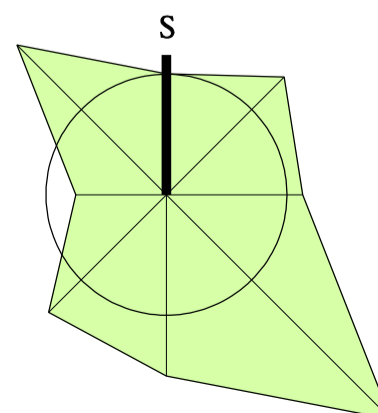
ÚZEMNÍ PLÁN TŘINEC ZMĚNA Č. 1

6. VÝKRES VEŘEJNĚ PROSPĚŠNÝCH STAVEB, OPATŘENÍ A ASANACÍ 1 : 5 000

VEŘEJNĚ PROSPĚŠNÉ STAVBY DOPRAVNÍ A TECHNICKÉ INFRASTRUKTURY

-  ORIENTAČNÍ ZÁKRES TRAS POZEMNÍCH KOMUNIKACÍ
-  PLOCHY TECHNICKÉ INFRASTRUKTURY
-  ROZVODNA (NAPÁJECÍ BOD 110/22 kV)
-  OZNAČENÍ VEŘEJNĚ PROSPĚŠNÝCH STAVEB DLE TEXTOVÉ ČÁSTI

-  RUŠENÉ JEVY



PROJEKTOVÁ ČINNOST, URBANISMUS, ÚZEMNÍ PLÁNOVÁNÍ, EKOLOGIE, GIS

URBANISTICKÉ STŘEDISKO OSTRAVA, s.r.o.

Spartakovců 3, Ostrava-Poruba, 70800

tel: 596 939 530, 596 939 531

ZODP.PROJEKTANT : ING.ARCH.HELENA SALVETOVÁ

ZAK. ČÍSLO : U - 494

ZPRACOVATEL : ING.ARCH.HELENA SALVETOVÁ

OBJEDNATEL : MĚSTO TŘINEC

DATUM : ŘÍJEN 2015